



Služby pro naše město...

Váš dopis zn. / ze dne ... / 9. 8. 2017
Naše značka TEP/861/2017/ZD
Vyřizuje / kontakt Doseděl / 465 519 854
V Ústí nad Orlicí 30. 8. 2017

SVIŽN s.r.o.

Ing. arch. Radek Herink

Havlíčková 15
110 00 Praha 1

Věc: **VOJÁDRĚNÍ k průběhu podzemních vedení / k napojení na podzemní vedení / k PD k provádění stavebních prací na sítích / ve správě obchodní firmy TEPVOS, spol. s r.o. vyjádření číslo: 166/2017**

Akce: **SŠ uměleckoprůmyslová Ústí nad Orlicí – areál Perla v k. ú. Ústí nad Orlicí**

Katastrální území:	Ústí nad Orlicí	Investor:	Pardubický kraj, Pardubice
Zájemové území:	areál Perla	Zhotovitel:	...

V uvedeném zájemovém území v katastrálním území Ústí nad Orlicí, zvýrazněném na Vámi předložené situaci, se **nenachází žádné inženýrské sítě** ve správě obchodní firmy TEPVOS, spol. s r.o. Při provádění případných zemních prací **nedojde** k dotčení s podzemními sítěmi v naší správě.

S předloženou projektovou dokumentací na výše uvedenou akci, vypracovanou ve stupni pro stavební řízení Ing. arch. Radkem Herinkem v srpnu 2017 obchodní firma TEPVOS, spol. s r.o., jako majitel a provozovatel vodovodu, kanalizace, rozvodů tepla a veřejného osvětlení ve městě Ústí nad Orlicí, souhlasí.

K plánované realizaci stavby SŠ uměleckoprůmyslové Ústí nad Orlicí v areálu bývalé Perly v k. ú. Ústí nad Orlicí nemáme připomínek při splnění níže uvedených požadavků:

- 1) **Napojení objektu je možné až po vybudování technické infrastruktury v areálu bývalé Perly.**
- 2) **Z důvodu nedostatečné kapacity kanalizačního potrubí za plánovanou výstavbou je nutné dešťové vody (alespoň částečně) vsakovat. Dešťové vody, které nebudou schopny pojmout vsakovací objekty, budou svedeny do retenční nádrže s regulovaným odtokem.**
- 3) **Před započítáním prací je nutno požádat o vytyčení podzemních sítí!** Zakreslené polohy podzemních zařízení jsou pouze s informativní přesností. Písemnou žádost o vytyčení podzemních sítí žádáme doručit osobně nebo zaslat poštou na adresu: TEPVOS, spol. s r.o. - ČOV, Libchavy 1458, 561 16 Libchavy (tel. 608 553 301). Doručení písemné objednávky na vytyčení sítí musí být učiněno nejméně 5 dní před požadovaným termínem vytyčení na místě dotčeného pozemku a stavebník je následně musí udržovat na stavbě v nezměněném stavu.
- 4) Zemní práce budou prováděny v souladu s ČSN 733050 "Zemní práce", Vyhláška 324/90 Sb. a dalších navazujících norem, prostorová vedení budou ukládána v souladu s ČSN 736005 a s ostatními předpisy. Zemní práce v blízkosti našich sítí budou prováděny ručně se zvýšenou opatrností.
- 5) Všichni pracovníci, kteří budou provádět práce v blízkosti našich zařízení, musí být prokazatelně seznámeni s existencí podzemních sítí. Před každým záhozem sítí ve správě TEPVOS, spol. s r.o. bude přizván zástupce provozovatele ke kontrole výkopu a kontrole uložení jednotlivých podzemních vedení.
- 6) **Za veškeré škody vzniklé na našem zařízení při provádění prací v zájemovém území stavby je plně odpovědný stavebník, případně dodavatel díla. Každé poškození zařízení ve správě TEPVOS, spol. s r.o. je nutné neprodleně oznámit zástupcům provozovatele.**
- 7) V případě odkrytí veřejné kanalizační stoky nebo veřejného vodovodního řádu je stavebník povinen dát toto na vědomí zástupci provozovatele (vlastníka) sítě na tel. 608 553301. Při nutnosti vytyčení sítí

zašlete objednávku nejlépe v elektronické podobě: cov@tepvos.cz nebo v papírové podobě TEPVOS, spol. s r.o., Královéhradecká 1566, 562 01 Ústí nad Orlicí.

- 8) Žádáme, aby stavební pozemek byl vždy vymezen v souladu s §20, odst. 5, písmenem c) vyhlášky č. 501/2006 Sb. tj., aby na něm bylo vyřešeno vsakování nebo odvádění srážkových vod ze zastavěných ploch nebo zpevněných ploch, pokud se neplánuje jejich jiné využití; přitom musí být řešeno:

1. přednostně jejich vsakování, v případě jejich možného smísení se závadnými látkami umístění zařízení k jejich zachycení, není-li možné vsakování,
2. jejich zadržování a regulované odvádění oddílnou kanalizací k odvádění srážkových vod do vod povrchových, v případě jejich možného smísení se závadnými látkami umístění zařízení k jejich zachycení, nebo
3. není-li možné oddělené odvádění do vod povrchových, pak jejich regulované vypouštění do jednotné kanalizace.

- 9) **V případě provádění zemních prací** v blízkosti výše uvedených podzemních vedení **budou dodržena ochranná pásma** vodovodních řadů a kanalizačních stok, které řeší ustanovení § 23 zákona č. 274/2001 Sb.

Ochranné pásmo je vymezeno vodorovnou vzdáleností od vnějšího líce stěny potrubí na každou stranu.

Veřejný vodovod:

- a) u vodovodních řadů do průměru 500 mm včetně - 1,5 m
- b) u vodovodních řadů nad průměr 500 mm - 2,5 m
- c) u vodovodních řadů nad průměr 200 mm, jejichž dno je uloženo v hloubce větší než 2,5m pod upraveným povrchem, se vzdálenosti podle písmene a) nebo b) od vnějšího líce zvyšují o 1,0m

Veřejná kanalizace:

- a) u kanalizačních stok do průměru 500 mm včetně - 1,5 m
- b) u kanalizačních stok nad průměr 500 mm - 2,5 m
- c) u kanalizačních stok nad průměr 200 mm, jejichž dno je uloženo v hloubce větší než 2,5m pod upraveným povrchem, se vzdálenosti podle písmene a) nebo b) od vnějšího líce zvyšují o 1,0m

- 10) **V případě žádosti o napojení nového odběratele** na vodovodní řad a kanalizační stoku ve správě TEPVOS, spol. s r.o., **žádáme při realizaci postupovat dle následujících požadavků:**

- a) kontrolu napojení na naše síť - vodovod a kanalizace provede zástupce provozovatele.
- b) navrtávku napojení nové vodovodní přípojky na hlavní vodovodní řad provede obchodní firma TEPVOS, spol. s r.o. na základě písemné objednávky investora (odběratele). Na nové vodovodní přípojce bude provozním úsekem TEPVOS osazen fakturační vodoměr, který zůstává v majetku TEPVOS. Umístění vodoměru je nezbytné předem písemně odsouhlasit s provozním úsekem, kontakt: cov@tepvos.cz, 608 553 301 (p. Polák). Vodoměr se zpravidla umísťuje uvnitř objektu na vyhrazeném místě nebo vně objektu v samostatné vodoměrné šachtě v nezámrazné hloubce.
- c) nové napojení nové kanalizační přípojky na veřejnou kanalizační stoku bude realizováno provozním úsekem TEPVOS, spol. s r.o. na základě písemné objednávky investora (odběratele). kontakt: cov@tepvos.cz, 734 261 906 (p. Kaválek). Přípojka kanalizace musí být vybudována v souladu s ČSN 75 6101- Kanalizační stoky a přípojky. Nové zaústění kanalizační přípojky nesmí zasahovat do průtočného profilu stoky.
- d) v případě, že ke kontrole napojení kanalizační přípojky na stoku nebude přizván zástupce provozovatele, nebo bude přizván později, žádáme o provedení a předání kamerové prohlídky kanalizační stoky v daném úseku napojení.
- e) **při napojení na přípojku vyvedenou na hranici pozemku je nezbytné přizvat ke kontrole zástupce provozovatele a ke kolaudaci předložit jeho písemné vyjádření.** Kontrolu je nezbytné objednat minimálně 5 dnů předem, kontakt: cov@tepvos.cz, 734 261 906 (p. Kaválek).
- f) v případě, že na nové kanalizační přípojce bude osazen odlučovač tuků, sloužící k oddělení tuků a olejů rostlinného a živočišného původu od ostatních odpadních vod, nesmí být lapák tuku zatěžován jinými odpadními vodami a musí být navržen a osazen dle ČSN EN 1825-2 a doporučení výrobce.
- g) upozorňujeme, že společnost TEPVOS, spol. s r.o. nesouhlasí s odváděním drenážních vod z okolí nových i stávajících objektů do jednotné kanalizační stoky. Při realizaci případných hydroizolací u stávajících objektů je nutné navrhnout pro odvedení těchto drenážních vod jiné alternativní

řešení odkanalizování, které je nutné předložit při žádosti o vyjádření k realizační projektové dokumentaci.

- h) při žádosti o napojení na naše sítě, které je odsouhlaseno naším vyjádřením, není nutné žádat o souhlas s činností v ochranném pásmu, pokud se činnost v pásmu týká samotného napojení.
- i) **upozorňujeme na nutnost přihlášení nového odběrného místa pro fakturaci vodného a stočného.**

11) Při projektování nových tras a rekonstrukcí sítí, které jsou ve správě a majetku obchodní firmy TEPVOS, spol. s r.o., žádáme postupovat dle níže uvedených požadavků:


- a) při navrhování vodovodů žádáme dodržet ČSN 75 5401 - Navrhování vodovodních potrubí.
- b) vedení kanalizačních stok žádáme navrhovat dle ČSN 75 6101- Kanalizační stoky a přípojky.
- c) u projektové dokumentace, která řeší jakékoliv dotčení vedení ve správě TEPVOS, spol. s r.o. žádáme vyřešit ochranu našich vedení, potrubí a armatur proti bludným proudům dle normy ČSN 03 8360 - Korozní účinky proti bludným proudům a ochrana proti nim.
- d) v případě projektování odlučovačů tuků na nových kanalizačních přípojkách, musí být lapáky tuku navrženy a osazeny dle ČSN EN 1825-2 a dalších doporučení výrobců.
- e) použitý materiál navrženého vod. řadu musí být doložitelný atestem dle vyhlášky č. 37/2001 Sb. o hygienických požadavcích na výrobky přicházejících do styku s pitnou vodou.

12) Nevyhnutelné úpravy a přeložky podzemních vedení ve správě TEPVOS, spol. s r.o. nutno projednat se zástupci majitele sítí. Náklady spojené s provedením úprav nebo přeložení vedení hradí investor stavby, který je vyvolává, majetkové vztahy k podzemnímu zařízení se realizací úprav nemění. V případě realizace prací prováděných na našem zařízení s předchozím souhlasem žádáme provést geodetické zaměření skutečného provedení stavby před záhozem sítí, včetně povrchových znaků po dokončení. Zaměření bude obsahovat geodetickou technickou zprávu, kontrolní výtisk 1:500 a disketu s technickou zprávou ve formátu *.txt a výkresovou částí ve formátu *.dgn, dle směrnice TEPVOS, spol. s r.o. ke zpracování geodetické dokumentace skutečného provedení staveb.

13) Upozorňujeme, že vlastníkem vodovodní nebo kanalizační přípojky, případně jejích částí, je vlastník pozemku nebo stavby připojené na vodovodní řad nebo veřejnou kanalizaci. Jednotlivé přípojky nejsou majetkem naší společnosti a jejich přesné umístění není vždy přesně uvedeno v poskytovaných mapových podkladech naší společnosti.

14) Toto vyjádření je platné pouze pro rozsah prací v zájmovém území vyznačeném žadatelem v přiložené situaci, případně pro provádění zemních prací, které jsou jednoznačně vymezeny v předložené projektové dokumentaci. Vyjádření se týká následujících podzemních sítí: veřejný vodovodní řad, kanalizace, rozvody tepla, kabelové vedení veřejného osvětlení a světelné signalizace v Ústí nad Orlicí a přidružených katastrálních územích. **Platnost tohoto vyjádření je omezena na dobu 12 měsíců. Platnost vyjádření končí dne 30. 8. 2018. Po uplynutí doby platnosti, případně při změně velikosti zájmového území, rozsahu prací nebo změně stupně PD je nutno požádat o nové vyjádření nebo prodloužení platnosti tohoto vyjádření.**

S pozdravem

 TEPVOS, spol. s r.o.
Královéhradecká 1566
562 01 Ústí nad Orlicí
IČ: 259 45 793 DIČ: CZ25945793

Zdeněk Doseděl
technická dokumentace
středisko investic
TEPVOS, spol. s r.o.

Před realizací výkopových prací na veřejném prostranství musí být vydán souhlas Města Ústí nad Orlicí ke zvláštnímu užívání tohoto prostranství a v případě zásahu do komunikace (silnice, chodník, nebezpečná komunikace) musí být vydán i souhlas správce komunikací – Odbor rozvoje města Ústí nad Orlicí.

Nedílnou součástí tohoto vyjádření jsou uvedené přílohy:

Příloha: Situace s vyznačeným zájmovým územím a zakreslením sítí.
Kopie žádosti o vyjádření k podzemním sítím.

Počet příloh: 2

Počet listů příloh: 4

Spis. znak: 6.1.4.

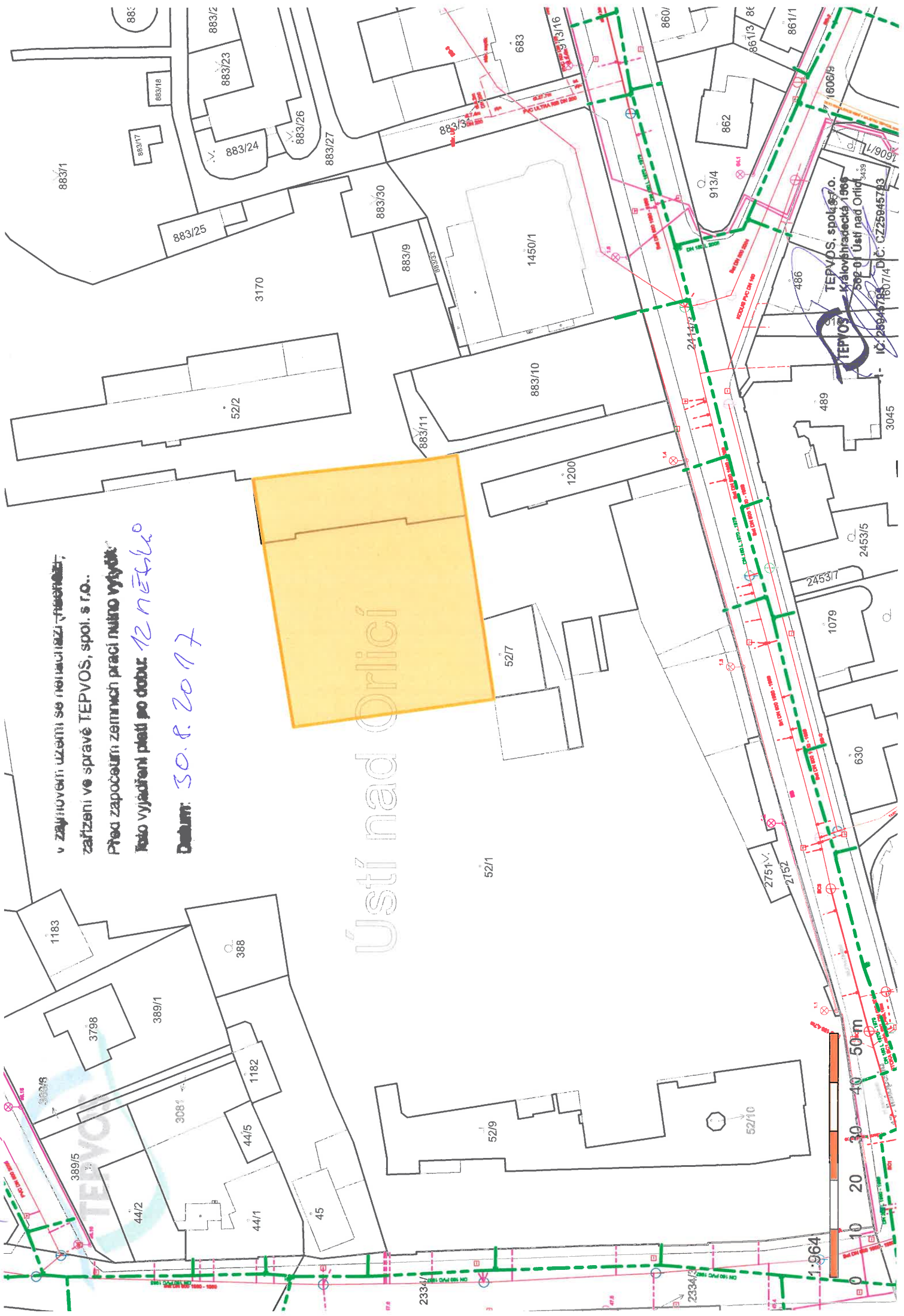
Označení:

TEPVOS, spol. s r.o.
Královéhradecká 1566, 562 01 Ústí nad Orlicí
IČ: 259 45 793, DIČ: CZ259 45 793
tel.: 465 519 841, tepvos@tepvos.cz
www.tepvos.cz

Obchodní firma registrovaná v obchodním rejstříku
vedeném u Krajského soudu v Hradci Králové v oddílu C / 16762
Bankovní spojení ČSOB, a.s. pobočka Ústí nad Orlicí
Číslo účtu: 168 752 599/300

10.10.2017

v zápisovém území se realizací znečištění;
zařízení ve správě TEPVOS, spol. s r.o..
Před započatím zemních prací nutno vytyčit
kto vyjádření platí po dobu 12 měsíců
Datum: 30.8.2017



TEPVOS, spol. s r.o.
Královhradecká 1566
502 01 Ústí nad Orlicí
IČ: 25945783
DIČ: CZ25945783


TEPVOS, spol. s r.o.

Královéhradecká 1566

562 01 Ústí nad Orlicí

datum: 9. 8. 2017

DOSEDEL

		Tepvos, spol. s r.o.	
Dělo:		10 -08- 2017	
Obj.:		861/2017	
Počet listů:		1	
Počet listů příloh:		2	
Skenovací znak:		S	
Skenovací lhůta:		5	
Spisový znak:		6.1.4.	

Věc:

Žádost o vydání stanoviska k projektové dokumentaci

Vážení,

v zastoupení stavebníka, kterým je Pardubický kraj, Komenského náměstí 125, 532 11 Pardubice, Vás laskavě žádáme o vydání stanoviska k projektové dokumentaci pro stavební povolení za účelem vydání stavebního povolení v rámci akce „SŠ uměleckoprůmyslová Ústí nad Orlicí – areál Perla“.

Vaše stanovisko prosím zašlete na IDDS č. **sa3mwtk** nebo na adresu

SVIŽN s.r.o.
Havlíčková 15
110 00 Praha 1.

V případě dotazů či požadavků na doplnění podkladů pro vydání stanoviska nás prosím neváhejte kontaktovat přes kontaktní osobu, kterou je

Ing. arch. Radek Herink
tel.: 602 194 346
mail: herink@svizn.com

S úctou


.....
SVIŽN s.r.o.

LEGENDA



ÚZEMÍ DOTČENÝCH PARCEL

52/1

ČÍSLA DOTČENÝCH PARCEL

388

ČÍSLA OSTATNÍCH PARCEL



ŘEŠENÉ OBJEKTY



ŘEŠENÉ PLOCHY



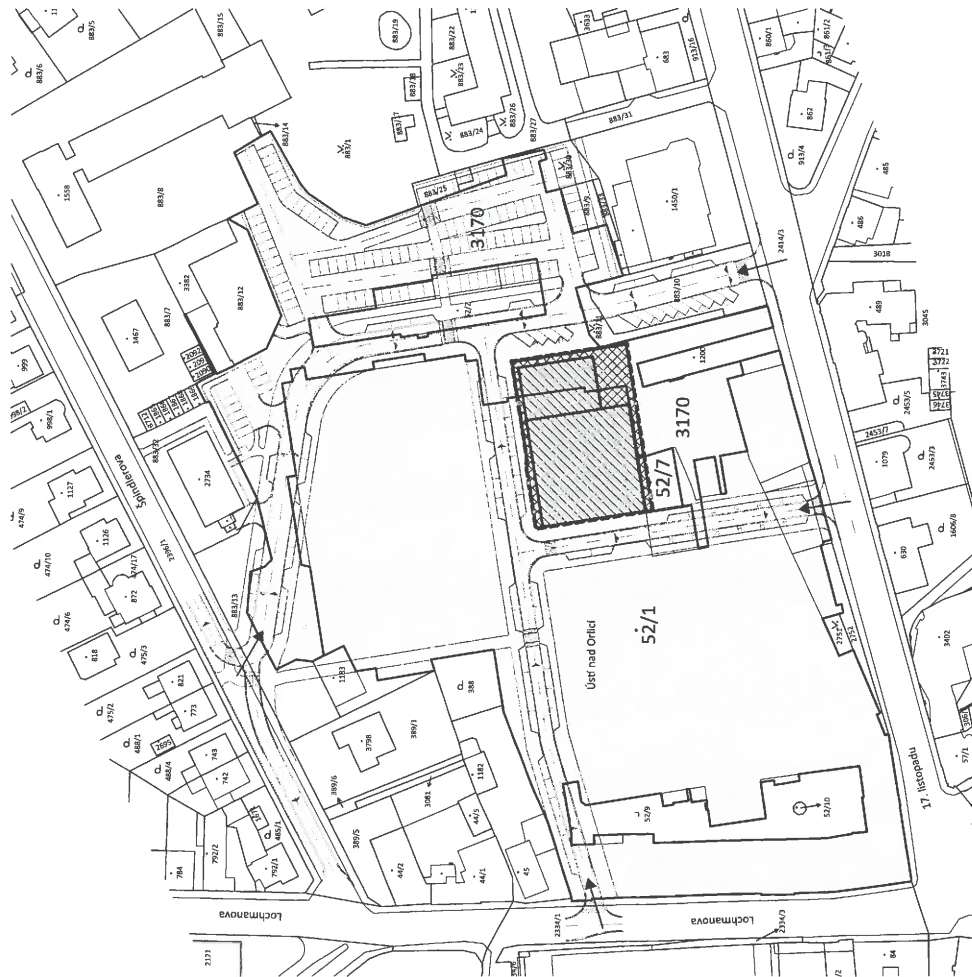
HRANICE ŘEŠENÉHO ÚZEMÍ



NAPOJENÍ NA PLÁNOVANOU
DOPRAVNÍ INFRASTRUKTURU



KRESBA PLÁNOVANÉ DOPRAVNÍ INFRASTRUKTURY
DLE REGULAČNÍHO PLÁNU



k.ú. Ústí nad Orlicí - 775274, č.parc. st. 52/1, st. 52/7, 3170

S V I Ž N	Ing. arch. Radek Herink Bc. Tereza Chvojková	Ing. arch. Marta Ševčíková tel.: 777 960 643 mail.: sevcikova@svzn.com
SVIŽN s.r.o. Havlíčková 15, 110 00 Praha 1 Mladý Horákové 298/123, 160 00 Praha 6 033 01 087 tel.: 606 062 636 mail.: info@svzn.com	Ing. arch. Marta Ševčíková ČKA 04 407	

SŠ uměleckoprůmyslová Ústí nad Orlicí - areál Perla Ústí nad Orlicí - areál Perla		
Pardubický kraj, Komenského náměstí 125, 532 11 Pardubice		
DSP	1 : 1500	08 / 2017
C	SITUAČNÍ VÝKRESY	
C.2	KATASTRÁLNÍ SITUAČNÍ VÝKRES	

